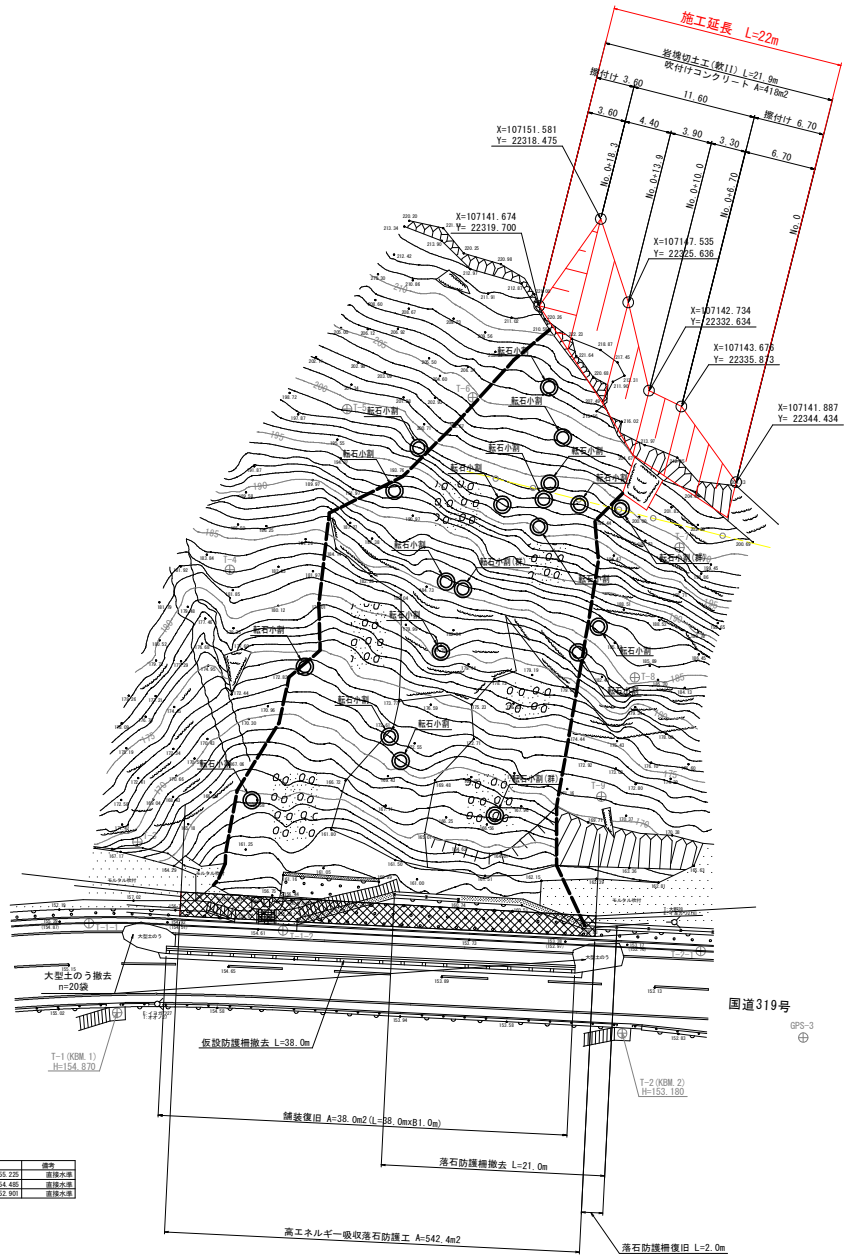


計画平面図 S=1:250



基礎基準点情報一覧表

点名	X座標	Y座標	Z座標	備考
GPS-1	10288.723	2238.012	116.181	基礎基準点
GPS-2	10246.313	2235.602	116.209	基礎基準点
GPS-3	10177.884	2238.080	112.420	基礎基準点
GPS-4	10176.544	2248.024	110.417	基礎基準点
T-1 (KBM. 1)	10266.187	2235.036	114.870	基礎基準点
T-2	10266.407	2237.288	113.189	基礎基準点
T-3	10279.260	2235.482	118.089	基礎基準点
T-4	10170.419	2234.418	112.884	基礎基準点
T-5	10171.450	2235.555	119.172	基礎基準点
T-6	10171.182	2235.885	204.441	基礎基準点
T-7	10173.264	2234.438	119.403	基礎基準点
T-8	10171.960	2249.737	115.264	基礎基準点
T-9	10171.681	2254.926	111.189	基礎基準点

補助基準点情報一覧表

点名	X座標	Y座標	Z座標	備考
1-1-1	10120.581	2221.456	115.231	基礎基準点
1-1-2	10282.372	2241.334	114.485	基礎基準点
1-2-1	10197.299	2237.535	112.901	基礎基準点

(注) 山腹基準点の移動が懸念される。よって、山腹の基準点は国道319号の基準点を用いて確認を行う事とする。

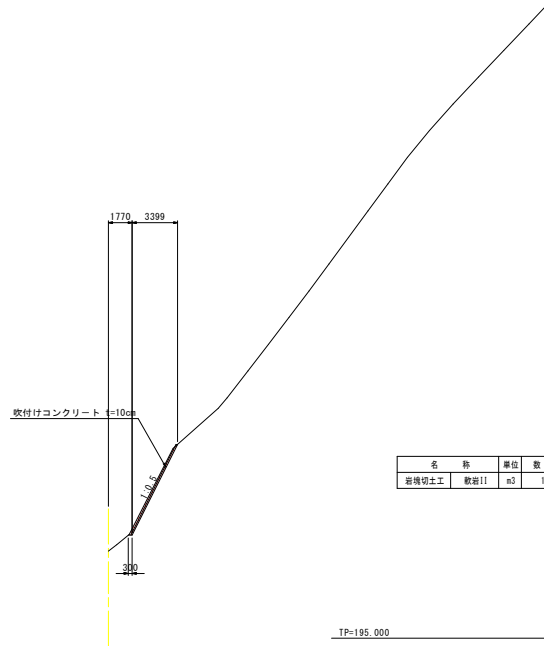
(注) 転石小割の詳細は、転石小割平面図を参照の事。

実施設計平面

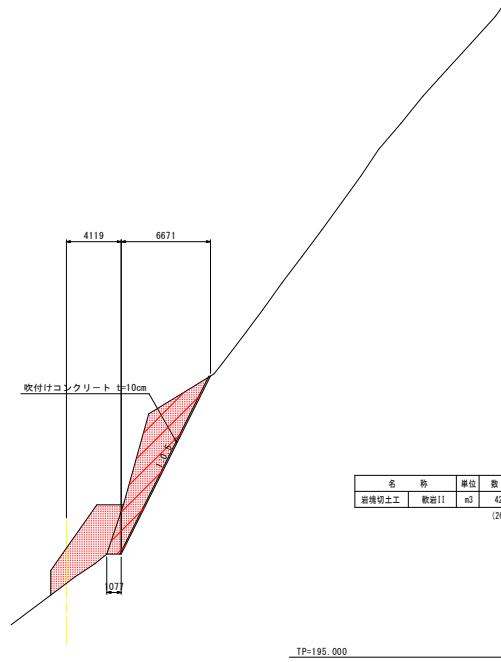
工事名	R2土 国道319号 三・山城岩戸 斜面対策工事		
路線名等	一般国道319号		
工事箇所	三好市山城町岩戸		
図面名	計画平面図		
縮尺	1:250	図面番号	1 / 3
会社名			
事業所名	徳島県西部総合県民局県土整備部<三好>		

横断図(その1) S=1:200

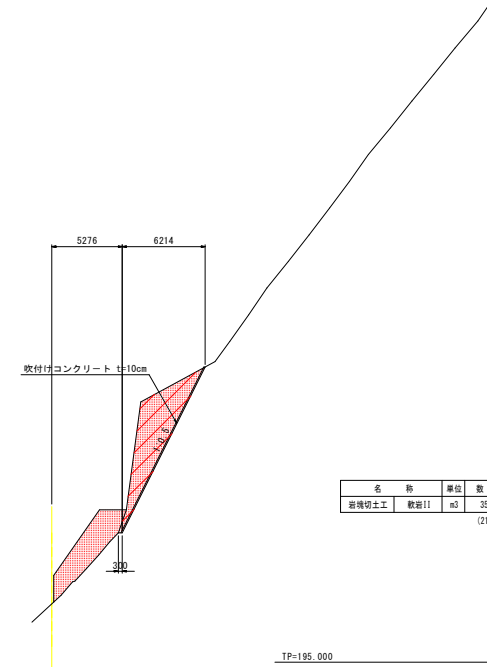
NO. 0



NO. 0+6.7



NO. 0+10.0



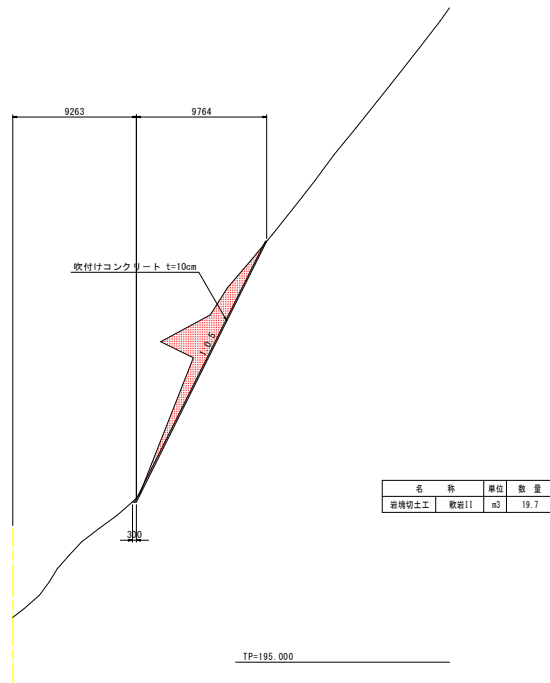
(注) 監督員と協議の上、現地状況に応じ適宜、変更する事。

実施設計図面

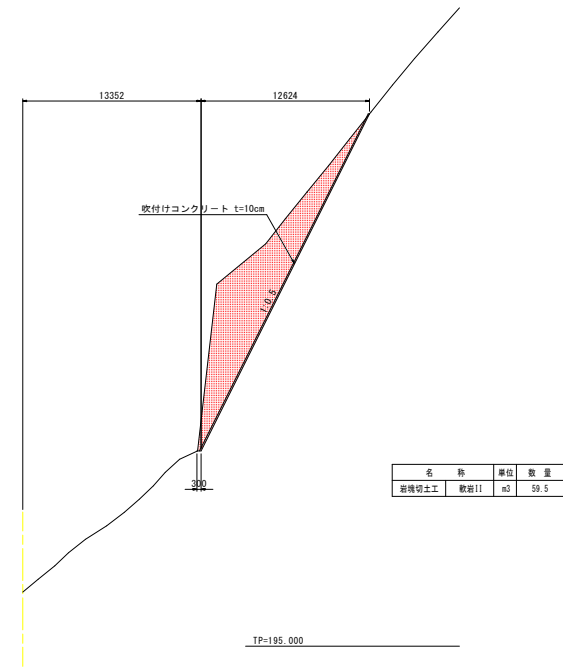
工事名	R2三土 国道319号 三・山城岩戸
路線名等	一般国道319号
工事箇所	三好市山城町岩戸
図面名	横断図(その1)
縮尺	1:200
図面番号	2 / 3
会社名	
事業所名	徳島県西部総合県民局県土整備部<三好>

横断図(その2) S=1:200

NO. 0+13.9



NO. 0+18.3



(注) 監督員と協議の上、現地状況に応じ適宜、変更する事。

実施設計図面

工事名	R2三土 国道319号 三・山城岩戸 斜面対策工事		
路線名等	一般国道319号		
工事箇所	三好市山城町岩戸		
図面名	横断図(その2)		
縮尺	1:200	図面番号	3 / 3
会社名			
事業所名	徳島県西部総合県民局県土整備部<三好>		